




**Bewertung von Landschaftsbildeinheiten /  
optisch-ästhetischer Landschaftserlebniswert:**

-  gering
-  mittel
-  hoch

**Vorbelastungen:**

-  Trennung von Landschaftsbildeinheiten  
durch Verkehrsstrassen,  
Landschaftsbild-Zerschneidung

-  Planungsgebietsgrenze
-  Waldflächen
-  Siedlungsfläche

**faktorgrün**

Freie Landschafts-  
architekten B3IA

Projekt Landschaftsplan  
 Auftraggeber Gemeindeverwaltungsverband  
 Bezeichnung Denzlingen-Vörstetten-Reute  
 Maßstab 1 : 30.000  
 Bearbeiter Li  
 Datum 24.03.2004  
 geändert 02.03.2005  
 Blattgröße A3  
 Plan Nr. 7  
 Datei D:\L\LP023\GIS\Projekte-apr\Bestand\_Landschaft\_Erholung

**Karte 7  
Landschaftsbild**

Mathias Krupp  
 Wolfgang Losert  
 Edith Schütze  
 Martin Schellbauer  
 Hindenburgstraße 95  
 79211 Denzlingen  
 Tel. 0 76 66/60 91  
 Fax 0 76 66/60 94  
 cenzlingen@faktorgruen.de

Jürgen Pfaff  
 Eisenbahnstraße 26  
 78628 Rothwell  
 Tel. 07 41/1 57 35  
 Fax 07 41/1 58 08  
 pfaff@faktorgruen.de  
 www.faktorgruen.de